



DIE JUNGEN BERGLER

Im den letzten Jahren hat sich im Bereich der Jugend einiges getan. Gemeinsam haben die Sektion und die Ortsgruppe ein Team aufgestellt, um die Jugendarbeit voranzutreiben.

Nun freuen wir uns sehr, euch für die Bergsaison 2026 ein Programm speziell für die Jugend - und Junggebliebene - anbieten zu können.

Unser Ziel ist es, mehr Kinder, Jugendliche und junge Erwachsene zum DAV und in die Berge zu bringen.

Mit unseren verschiedenen Touren möchten wir euch zeigen, dass der DAV mehr kann, als guten Versicherungsschutz zu bieten - also sei dabei!

ANFORDERUNGS SKALA




Um die Schwierigkeit einer Tour besser einschätzen zu können, haben wir in den Tourdaten jeweils eine Anforderungsskala eingefügt.

- ★★★★★ sau einfach
- ★★★★★ bissl schwara
- ★★★★★ zum schnaufa
- ★★★★★ schwa
- ★★★★★ sau schwa

EUER JUGENDTEAM



Sinah Graml



Anna Herbel



Susanne Spallek




Margit Reil



Christoph Birkeneder



Dr. Ludwig Kronpaß



Roland Proske



Boris Felber

HOCHSTAUFEN

HOCHSTAUFEN ÜBER STEINERNE JÄGER

Uns erwartet eine abwechslungsreiche und aussichtsreiche Rundtour auf den markanten Hochstaufen (1.771 m), den Hausberg von Bad Reichenhall.

Der Aufstieg erfolgt über den Steig der Steinernen Jäger, der in steilen, teils ausgesetzten Serpentina durch felsiges Gelände führt. Dabei sind immer wieder kurze, mit Drahtseilen gesicherte Passagen und leichte Kletterstellen zu überwinden, die Trittsicherheit und Schwindelfreiheit erfordern.

Oben lädt das Reichenhaller Haus zu einer wohlverdienten Einkehr ein, bevor der kurze Anstieg zum Gipfel mit einer grandiosen Aussicht über das Reichenhaller Becken, die Berchtesgadener Alpen und das Salzburger Land belohnt. Der Abstieg erfolgt über den Normalweg entlang der Bartlmahd, der deutlich gemütlicher verläuft und schöne Blicke auf die umliegende Bergwelt bietet.

Insgesamt eine lohnende Bergtour für geübte Wanderer, die Abwechslung, landschaftliche Schönheit und ein echtes Gipfelerlebnis sucht.

SONNTAG
14. JUNI 2026

TOURENBEGLEITER

Sinah Graml
Tel. 0151-15267413



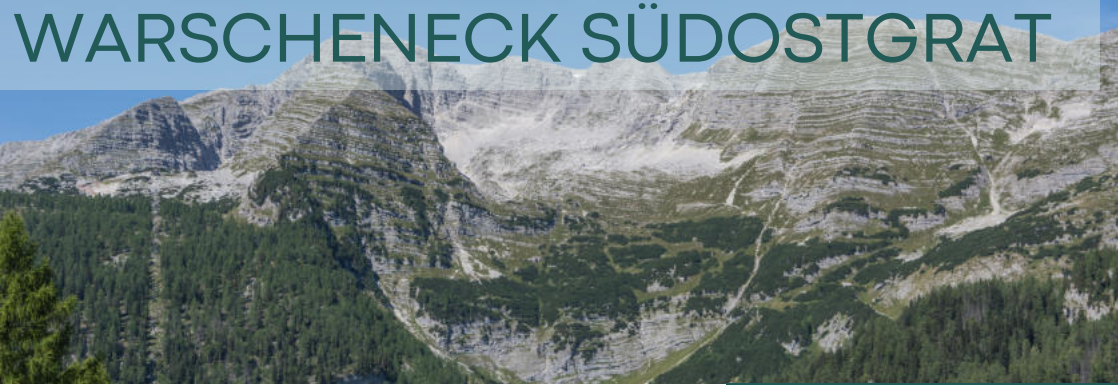
TOURDATEN



Gehzeit: ca. 7 Stunden
Länge: 15 km
Ausrüstung: geeignetes Schuhwerk, Klettersteigset, Hüftgurt, Helm

Fahrt: Fahrgemeinschaften
Abfahrt: 7.00 Uhr
Treffpunkt: Stadthalle Pocking
Teilnehmer: 10 Personen

WARSCHENECK SÜDOSTGRAT



KLETTERSTEIG ÜBER DEN SÜDOSTGRAT

Die Tour auf das Warscheneck (2.388 m) führt über einen landschaftlich eindrucksvollen und technisch leichten Klettersteig entlang des Südostgrats. Der Anstieg bietet eine gelungene Kombination aus Wanderung und gesichertem Steig, ideal für Einsteigerinnen und Einsteiger mit erster Klettersteigerfahrung.

Mit der Standseilbahn geht es zunächst hinauf zur Bergstation Wurzeralm. Von dort führt ein rund 30-minütiger Fußweg zur Talstation des Frauenkar-Sessellifts. Nach der Auffahrt mit dem Sessellift folgt der Weg zunächst ein kurzes Stück links die Piste hinab und zweigt bei der ersten Linkskurve nach rechts ab.

Der anschließende Anstieg führt über einige leichte Kletterstellen (Schwierigkeitsgrad I) hinauf zum Widerlechnerstein. Von dort verläuft der Weg entlang des Grats weiter bis zu den versicherten Passagen (A/B). Für den Abstieg empfiehlt sich die Runde über den Toten Mann.

Am Sonntag krönen wir das Wochenende mit einem weiteren Gipfelerlebnis, bevor wir die Heimreise antreten.

**SAMSTAG -
SONNTAG**
27. - 28.
JUNI 2026

TOURENBEGLEITER

Marianne Birkeneder
Tel. 0151 58360815



TOURDATEN



Anforderungen: T3/ T7;

Klettersteig A/B

Ausrüstung: Klettersteigset,
Hüftgurt, Handschuhe, Helm

Fahrt: Fahrgemeinschaften

Abfahrt: 6.00 Uhr

Treffpunkt: Bayerbach

Übernachtung: Linzer Haus

Teilnehmer: begrenzt

STODERZINKEN



KLETTERSTEIGE AM STODERZINKEN

Der Stoderzinken bietet verschiedene Klettersteigrouten auf den Gipfel. Wir wählen die einfachste A/B oder B/C je nach Teilnehmer oder Wetter, damit auch Klettersteigneulinge und – Wiedereinsteiger eine Freude am Klettersteiggehen finden. Für den Zustieg “Florasteig” (1-) ist Schwindelfreiheit und Trittsicherheit erforderlich.

Ab dem Friedenskirchlein legen wir die Klettersteig-ausrüstung an und auf geht's in die Seile. Nach dem Ausstieg gehen wir noch 15 Minuten zum Gipfel, wo wir eine schöne Rundumsicht haben

Bei schlechtem Wetter besteht die Möglichkeit für Bewegungstouren auf dem Berg oder zu den kleineren Seen in der Nähe sowie ein schöner Hüttenabend.



**SAMSTAG -
SONNTAG**
4. - 5.
JULI 2026

TOURENBEGLEITER

Margit Reil
Tel. 0151-27126693



Boris Felber



TOURDATEN



Gehzeit: ca. 4 Stunden

Länge: 5 km

Ausrüstung: geeignetes
Schuhwerk, Klettersteigset,
Hüftgurt, Helm

Fahrt: Fahrgemeinschaften

Abfahrt: nach Absprache

Treffpunkt: Stadthalle Pocking

Teilnehmer: 6 Personen

HOCHTHRON KLETTERSTEIG



HOCHTHRON KLETTERSTEIG

Der Hochthron Klettersteig ist ein äußerst lohnender Sportklettersteig durch die imposante Ostwand des Berchtesgadener Hochthrons, des höchsten Gipfels der Untersberggruppe. Die Route führt elegant und abwechslungsreich durch die steile Kalkwand und bietet dabei fantastische Tiefblicke ins Berchtesgadener Tal.

Der Steig ist sportlich anspruchsvoll und fordert neben Armkraft auch Trittsicherheit und Schwindelfreiheit. Zahlreiche ausgesetzte Passagen und steile Aufschwünge machen ihn zu einem echten Erlebnis für geübte Klettersteiggeher. Die Absicherung ist durchgehend sehr gut, dennoch verlangt die Länge und Steilheit der Route eine gute Kondition und Erfahrung.

Bereits kurz nach seiner Eröffnung hat sich der Hochthron Klettersteig zu einem Klassiker der Berchtesgadener Alpen entwickelt – eine Kombination aus eindrucksvoller Landschaft, alpiner Atmosphäre und sportlicher Herausforderung.

SAMSTAG
11. JULI 2026

TOURENBEGLEITER

Christoph Birkeneder
Tel. 0174 9283915



TOURDATEN



Anforderungen: T3, T7,
Klettersteig C/D

Ausrüstung: Klettersteigset,
Hüftgurt, Rastschlinge,
Handschuhe, Helm

Fahrt: PKW (nach Absprache)

Abfahrt: 7.00 Uhr

Treffpunkt: Dorfplatz Bayerbach

Teilnehmer: 8 Personen




ALPSTEINGRUPPE IN DEN APPENZELLER ALPEN

Bei uns weitgehend unbekannt, erstreckt sich eine wunderschöne Gebirgslandschaft der nördlichen Kalkalpen südlich des Bodensees.

Wir wollen in 7 Tagen dieses faszinierende Paradies mit bizarren Felsbergen, 3 Gipfeln um 2500m und einer unglaublichen Anzahl an Steinböcken durchwandern.

Absolute Trittsicherheit und Erfahrung im alpinen Gelände sind erforderlich. Die Pfade sind gut angelegt, schwierigere Stellen mit Stahlseilen und Tritten gesichert. Kletterstellen sind allenfalls im 1. Grad zu bewältigen.

Jeden Tag werden wir in einer anderen Hütte übernachten und somit die gesamte Gruppe kennen lernen. Folgende Gipfel sind geplant: Säntis, Altmann und Hundstein.



SONNTAG -
SAMSTAG

09. - 15.
AUGUST 2026

TOURENBEGLEITER

Dr. Ludwig Kronpaß
Tel. 0172 7018494



TOURDATEN



Anforderungen: T4, B

Ausrüstung: Rucksack,
Bergschuhe, Regen- &
Softshelljacke,
Hüttenausrüstung

Fahrt: Fahrgemeinschaften

Abfahrt: 6.00 Uhr

Treffpunkt: Stadthalle Pocking

Teilnehmer: 8 Personen

MONZONI-GRUPPE DOLOMITEN



DOLOMITENEINSAMKEIT UND ZEUGEN DES GEBIRGSKRIEGES

Klettersteigtour im Val San Nicolò – Dolomiten-
Abenteuer pur!

Los geht's an der Malga al Crocifisso im Val San Nicolò. Von dort steigen wir gemütlich zum Rifugio Valaccia (2.275 m) auf – perfekte Einstimmung auf die kommenden Tage.

Am nächsten Tag wartet der Sass Aut (2.555 m) mit dem Klettersteig Franco Gadotti – tolle Ausblicke garantiert! Danach geht's über den historischen Kriegssteig Bruno Federspiel über den Monzonikamm zur Bergvagabundenhütte am Passo delle Selle (2.528 m), wo wir übernachten.

Die Ferrata Bepi Zac führt uns zu alten Stellungen, Kavernen und einem kleinen Felsmuseum – Geschichte hautnah!

Krönender Abschluss ist die Cima de Costabela (2.762 m) mit grandiosem Dolomiten-Panorama. Über die Forcella Costabela und das Rifugio Taramelli geht's schließlich zurück zur Malga al Crocifisso.

**SONNTAG -
DONNERSTAG**
23. - 27.
AUGUST 2026

TOURENBEGLEITER

Dr. Ludwig Kronpaß
Tel. 0172 7018494



TOURDATEN



Anforderungen: T4 + T7, BC

Ausrüstung: komplette Wanderausrüstung für Hochgebirge, Bergschuhe über das Sprunggelenk, Klettersteigausrüstung, Hüttenausrüstung

Höhenmeter: ~ 500 täglich

Dauer: max. 6 Std täglich

Fahrt: PKW / Fahrgemeinschaften

Abfahrt: 6.00 Uhr

Treffpunkt: Stadthalle Pocking

Teilnehmer: max. 8 Personen

Anmeldeschluss: 03.08.2026

FAMILIENWANDERUNG



FAMILIENWANDERUNG IM CHIEMGAU

Abenteuerliche Tour auf dem alten Handels- und Schmugglerweg durch die beeindruckende Entenlochklamm bis zum sagenumwobenen Klobenstein.

Der Weg führt über schmale Pfade und zwei spektakuläre Hängebrücken, die eindrucksvolle Tiefblicke in die Klamm bieten. Eine Aussichtsplattform lädt zu einer Pause mit herrlichem Blick auf das Kaisergebirge ein.

Am Ziel erwartet das traditionsreiche Gasthaus Klobenstein zur gemütlichen Einkehr.

Optional kann die Wanderung über den Themenweg nach Kössen fortgesetzt werden, von wo aus der Wanderbus bequem zurück zum Ausgangspunkt fährt.



SAMSTAG

19. SEPTEMBER 2026

TOURENBEGLEITER

Margit Reil
Tel. 0151-27126693



Anna Herbel
Tel. 0152 56485707



TOURDATEN



Anforderungen: T1

Ausrüstung: Wanderschuhe

Dauer: ca. 4h

Länge: 10 km


Höhenmeter: ~ 400

Fahrt: Fahrgemeinschaften

Abfahrt: 7.30 Uhr

Treffpunkt: Parkplatz Malching

WANDERN MIT DEN KLEINSTEN



KLEINKINDWANDERUNG AM OFFENSEE

Gemütliche Rundwanderung für die Kleinsten rund um den idyllischen Offensee bei Ebensee im Salzkammergut.

Der breite Schotterweg führt ohne nennenswerte Steigungen einmal um den türkisgrünen Bergsee und bietet viele schöne Plätze zum Rasten, Spielen oder Picknicken.

Die Tour eignet sich besonders für Familien mit Babys und Kleinkindern (ab ca. 6 Monate) sowie für frischgebackene Mamas, die erste Wandererfahrungen in der Gruppe sammeln möchten – mit kleinen Tipps, worauf es unterwegs ankommt und was hilfreich ist mitzunehmen.

Am Ausgangspunkt lädt das Gasthaus Seeau zur gemütlichen Einkehr mit Blick auf den See ein.



SONNTAG

18. OKTOBER 2026

TOURENBEGLEITER

Susanne Spallek
Tel. 0160-90304388



TOURDATEN



Ausrüstung: bequeme Schuhe, Trage oder geländetauglicher Kinderwagen, Sitzunterlage, Picknick und alles für die Kleinen

Dauer: ca. 2h

Länge: 4 km

Höhenmeter: ~50hm

Fahrt: Fahrgemeinschaften

Abfahrt: 7.30 Uhr

Treffpunkt: Stadthalle Pocking

HOCH HINAUS



KLETTERN

Unsere Klettergruppe trifft sich von November bis Mitte April jeden Donnerstag Abend um gemeinsam in den umliegenden Hallen zu klettern.

Du hast auch mal Lust? Dann melde dich doch gerne bei uns!

Ein Kletterschein ist nicht zwingend erforderlich – probier' gern erstmal aus, ob's dir gefällt!



**JEDEN
DONNERSTAG
18.00 UHR**

ANPRECHPARTNER

Margit Reil
Tel. 0151 27126693



Boris Felber



Marianne Birkeneder
Tel. 0151 58360815



November – Mitte April

Immer Donnerstags

Abfahrt: 18.00 Uhr

Treffpunkt: EZ-Parkplatz Pocking

GEMEINSAM UNTERWEGS



UNSERE KOOPERATIONSTOUREN

Wie bereits im Vorjahr freuen wir uns auch heuer wieder über gemeinsame Touren mit umliegenden Vereinen. Genauere Informationen sowie Anmeldemöglichkeiten zu den einzelnen Touren findet ihr bei den jeweiligen Vereinen.

FRÜHJAHRSWANDERUNG IN DEN CHIEMGAUER ALPEN

mit den Pfadfindern Pocking



SONNTAG
03.05.2026



HERBSTWANDERUNG IN DEN ÖSTERREICHISCHEN ALPEN

mit dem Ring junger Landfrauen Fürstenzell



SAMSTAG
10.10.2026

